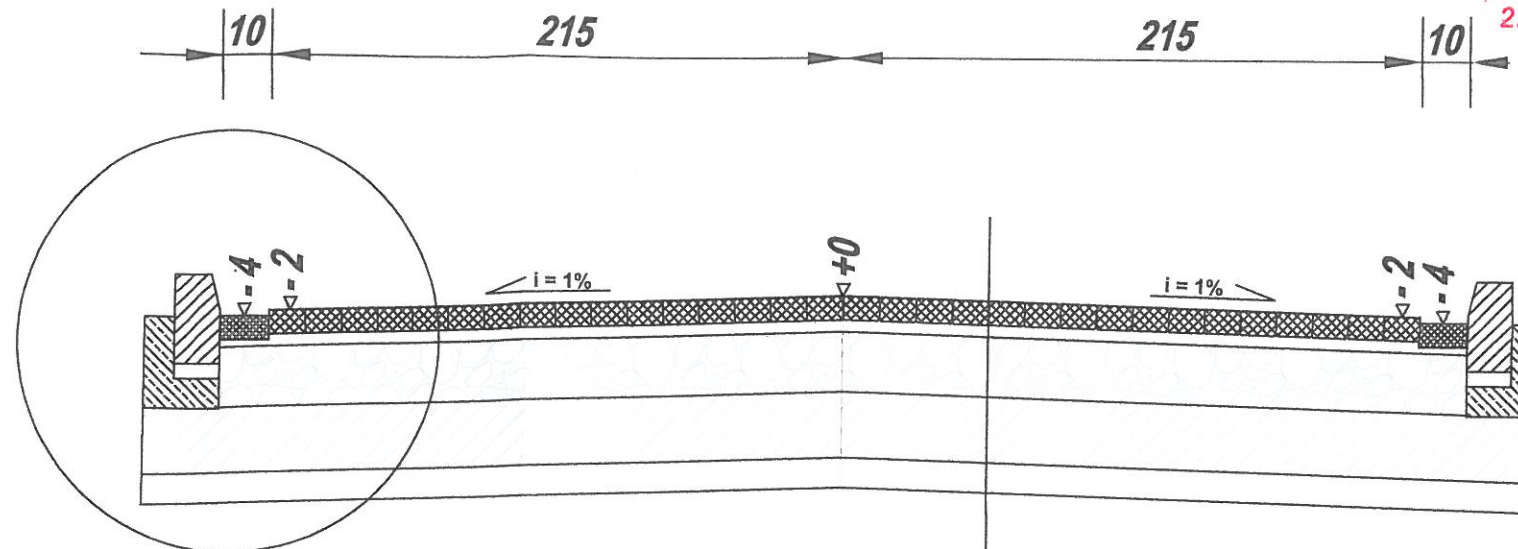


PRZEKRÓJ UTWARDZENIA DROGI POŻAROWEJ - skala 1:25

STAROSTWO POWIATOWE
W CHELMIE
Plac Niepodległości 1
22-100 Chełm

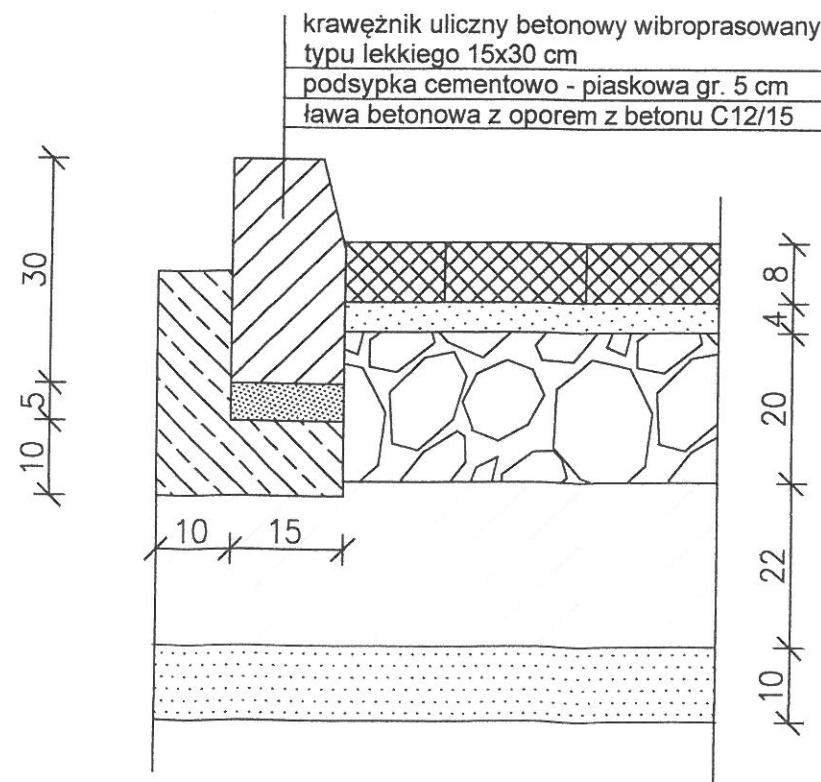


SZCZEGÓŁ "A"


8 cm	kostka betonowa wibroprasowana w kolorze szarym
4 cm	podsyпка cementowo - piaskowa 1:3
20 cm	podbudowa zasadnicza z mieszanki niezwiązanej C90/3 o uziarnieniu 2-31,5 mm
22 cm	podbudowa pomocnicza z piasku stabilizowanego spoiwem hydraulicznym (cement) 1,5/2,0 = 2,5 MPa
10 cm	warstwa odcinająca z piasku grubego

Σ 64 cm

SZCZEGÓŁ "A" skala 1:10



MULTIPROJEKT Zbigniew Bajko
22-100 Chełm, ul. Żeromskiego 45A

	Imię i nazwisko	specjalność	nr uprawnień	data	podpis
Projektant	Henryka Figiel	drogi i mosty kołowe	776/CH/88	30.10.2021	
Sprawdzający	inż. Tomasz Figiel	drogi i mosty kołowe	LOHB.OKK. 7131/86/05		
Asystent	mgr inż. Zbigniew Bajko				
INWESTOR:				Rysunek nr D-1 SKALA 1:25 1:10	
Gmina Chełm 22-100 Chełm, Pokrówka, ul. Gminna 18					
NAZWA I ADRES BUDOWY: Budowa budynku przedszkola 22-100 Żółtańce Kolonia					
TYTUŁ RYSUNKU: - przekrój utwardzenia drogi pożarowej					